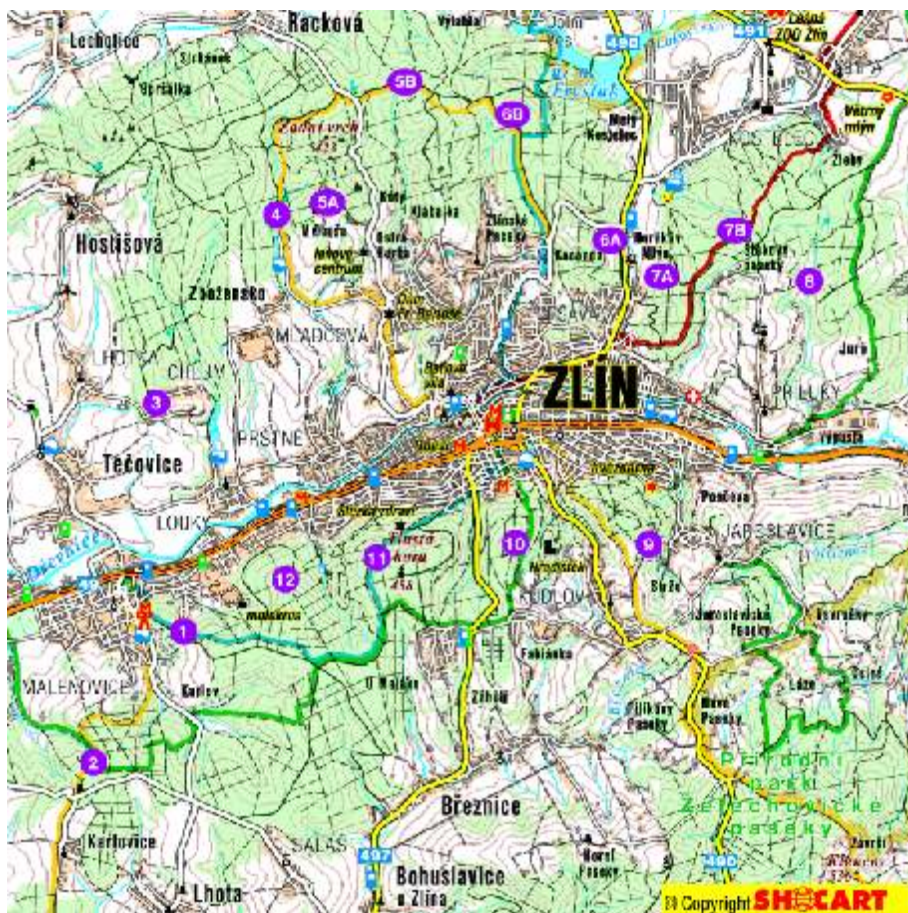


# kam z města do lesa

**zlín.**  
■■■■

zajímavé tipy  
na výlety v okolí Zlína  
pro pěší a cyklisty



- 1 Okolí hradu Malenovice
- 2 Svata voda
- 3 Jižní Chlum a ekodomy
- 4 Zboženské rybníky
- 5 Mladcová
- 6 Jižní Svahy - Podlesí a Útulek pro zvířata v nouzi
- 7 Burešov a Lázně Kostelec
- 8 Přílucksý rybník
- 9 Stará baťovská dálnice
- 10 Barabáš
- 11 Tlustá hora a Stezka zdraví
- 12 Slanický potok - Šternberk

	výšarvnicu po 10 m, výškový bod		silnice I., II. a III. třídy
	súže, skalní chazy		zpevněná cesta, pěšina, průsek
	les, sad, vinice		most
	okraj/stranovář, vegetační detail		železnice, stanice, zastávka
	řeka, potok		železniční vlak
	vodní plocha		hranice přírodního parku
	bažina		trikornase
	pramen, vodotěm		múzeum, záhradovce
	budovy		parkoviště, železniční stanice PFM, LPS
	hájovna, mlýn		místní občanský zastávkový
	výškový stanice, vyhledávací/ozveďova		hranice, záhrad
	hrázňový plot		zastávkový turistický autobus a železnice
	ponorný, kůň, kopa, kození		mostovnicí a in. zastávkový
	průmyslové stavby		místní turistický zastávkový
	výškoproudové silnice		naulčné silnice (zastávkový v terénu)

O městě Zlíně se mluví jako o městě zeleně. Začátkem roku 2009 vznikl nápad zmapovat místa, kam můžeme jít na procházku či výlet, aniž bychom použili auto. Na jaře stejného roku se objevila další zrnka nápadů v soutěži Kam z města do lesa, ve kterých děti navrhovaly naučnou stezku nebo rodinný výlet. Magistrát města Zlína použil tyto nápady do brožury, kterou právě držíte v ruce.

Ing. Vladimíra Pavlovová, MBA  
vedoucí Odboru životního prostředí a zemědělství,  
Magistrát města Zlína



### Náročnost



příjemná procházka




menší túra



výlet na kole



vhodné pro kočárek

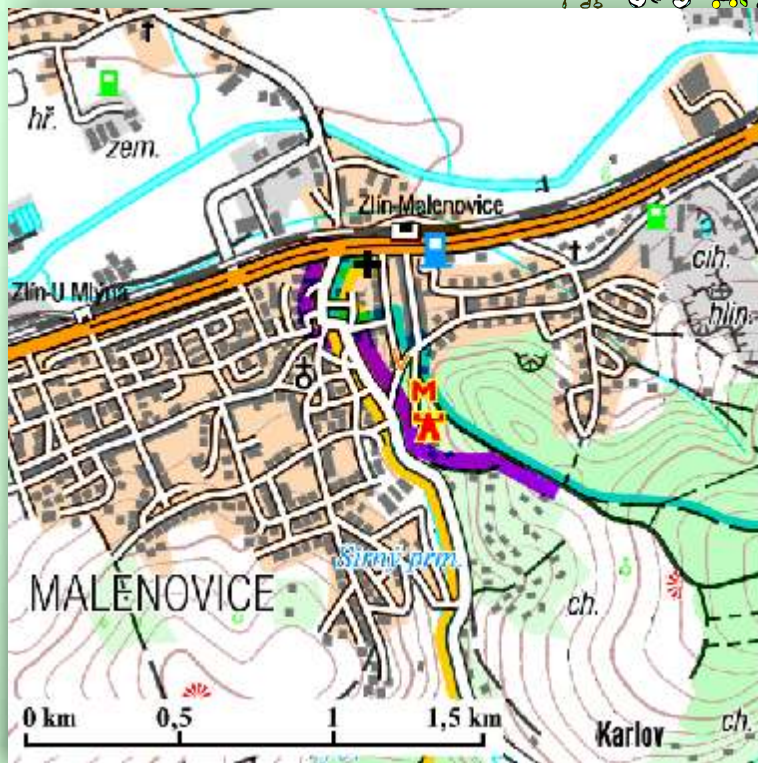


vyznačení tras v mapkách



## 1

## Okolí hradu Malenovice



**Délka trasy:** 3 km

**Doprava:** MHD směr Otrokovice, zastávka Malenovice - křižovatka

**Popis trasy:** Od zastávky MHD po žluté turistické značce k hradu, dále po modré značce ke hřišti s lavičkami. Zpět po stejné trase.

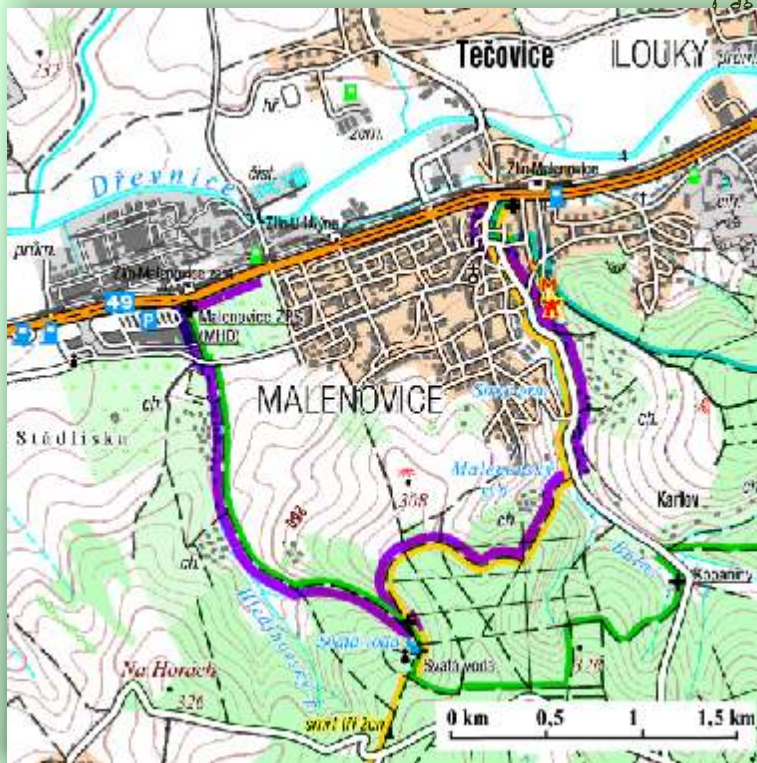
**Tip:** Z točny MHD Sportovní hala do kopce k Zimnímu stadionu L. Čajky, kde se napojíte na modrou turistickou značku - Stezku zdraví. Dáte se doprava směrem na Malenovice. Po modré značce je možné dojít až k hradu. Délka trasy 7 km.

Původně gotický hrad byl postaven ve 2. polovině 14. století moravským markrabětem Janem Jindřichem. V dalších stoletích prošel několika přestavbami až po renesanční sídlo zámeckého typu, později ještě barokně upravené. Hnízdí zde několik druhů ptáků, např. silně ohrožená kavka obecná či poštolka obecná.



## 2

## Svatá voda



**Délka trasy:** 6 km

**Doprava:** MHD směr Otrokovice, zastávka Malenovice - křižovatka

**Popis trasy:** Ze zastávky MHD po žluté značce k prameni Svatá voda, po zelené zpět do Malenovic na zastávku MHD Malenovice sklady.

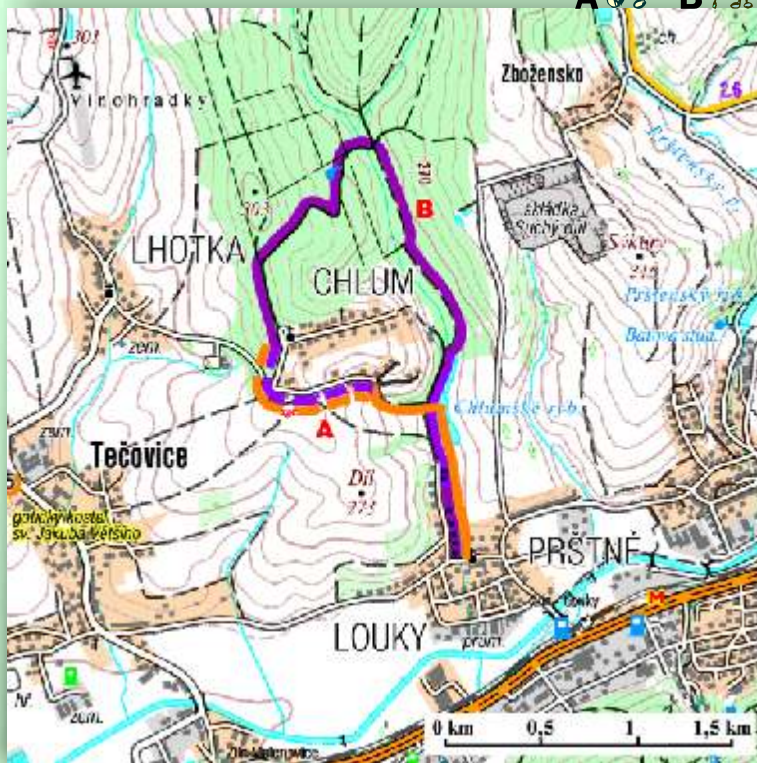
**Tip:** Pro pěší i cyklisty - od Svaté vody pokračovat po zelené značce směr Tlustá hora.

Svatá voda je významné poutní místo, lidově nazývané též Kaménka. Původní kaplička zasvěcená Panně Marii pochází z roku 1854, v roce 1963 byla kompletně přestavěna. Studánka má pověst léčivé vody. Kvalita vody je 4x ročně kontrolována Odborem životního prostředí a zemědělství Magistrátu města Zlína, výsledky jsou zveřejňovány na internetových stránkách města [www.zlin.eu](http://www.zlin.eu).



## 3

## Jižní Chlum a ekodomy



**Délka trasy A a zpět:** 3 km

**Doprava:** MHD směr Otrokovice, zastávka Louky - střed (autobus č. 3)

**Popis trasy:** Od zastávky směrem na Chlum (ulicí Chlumskou), za koupalištěm vlevo po nezpevněné cestě (vpravo se cesta stáčí k Chlumským rybníkům). Na další křižovatce cest (po levé straně je dům) odbočte vlevo do kopce. Pěšinou vzhůru vyjdete u ekodomů, od nich pak můžete pokračovat k restauraci na Chlumu se skvělými langoši (pokračujte po asfaltce, na křižovatce doprava, restaurace je u kapličky).



**Délka trasy B a zpět:** 6 km

**Doprava:** MHD směr Otrokovice, zastávka Louky - střed (autobus č. 3)

**Popis trasy:** K pěšině vedoucí k ekodomům stejně jako po trase A, neodbočíte však vlevo do kopce, ale budete pokračovat lesní nezpevněnou cestou rovně. Na další křižovatce se dáte doprava přes most, pak rovně cca 1 km. Na křižovatce doleva, následuje most přes potok (cca 1 km za mostem vpravo je nedaleko v lese schovaná studánka), zpevněná klikatící se cesta, na křižovatce opět doleva, až dojdete k restauraci na Chlumu, případně k ekodomům.

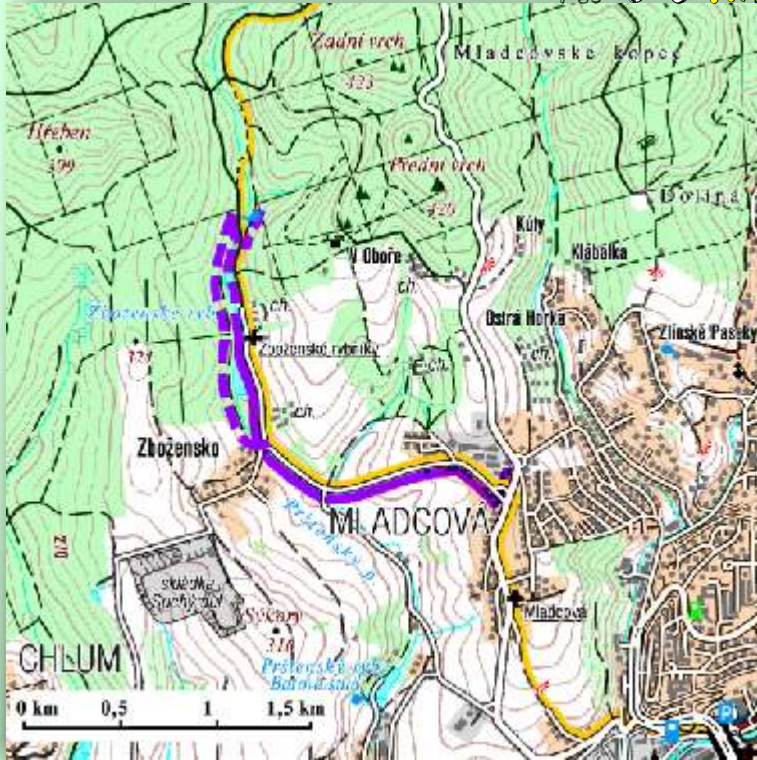
**Upozornění:** *Trasy jsou vhodné při pěkném počasí, po deštích bývá část cesty rozbahněná.*

Procházka zčásti lužním listnatým lesem k vyhledávané místní restauraci s velkým travnatým dobře vybaveným hřištěm pro děti. Je možné si objednat exkurzi do ukázkového ekodomu (dům krytý zemí) - kontakt Zelené bydlení, o.s., tel. +420 577 103 212.



## 4

## Zboženské rybníky



**Délka trasy:** 4 km

**Doprava:** MHD linka č. 32 na konečnou Mladcová - Bartošův dům

**Popis trasy:** Z točny autobusu po žluté značce směr skládka Suchý důl až k rybníkům

**Tip:** *Doporučujeme obejít rybníky dokola. Za posledním rybníkem je upravená studánka.*

Jde o soustavu čtyř rybníků sevřených v malém údolí. Stojatá voda a pestrost okolních biotopů zapříčiňuje poměrně druhově bohaté zastoupení ptáků. Najdete zde např. slípku zelenonohou, cvrčilku říční nebo rákosníka zpěvného, v okolním lese hnízdí i silně ohrožený krutihlav obecný. Rybníky patří mezi významné rozmnožovací plochy obojživelníků. Ve Zboženském údolí, kdysi poutním místě, stávala do 16. století osada Zbožné. Na místě zaniklého kostelíka stojí kříž a v okolí najdete altánky k posezení. Kvalita vody v 1. (dolním) rybníku je v letním období kontrolována Odborem životního prostředí a zemědělství Magistrátu města Zlína. Výsledky jsou zveřejňovány na informační tabuli u rybníka.



## 5

## Mladcová



**Délka trasy A a zpět:** 4 km

**Doprava:** MHD linkou č. 32 na konečnou zastávku Mladcová - Bartošův dům

**Popis trasy:** Od zastávky podél silnice směr Racková, za hřbitovem doleva po asfaltové cestě a za zahrádkami doprava do kopce - skály na vrcholu v lese - revír (chovná stanice psů Falmarka)

Po celém hřebenu jsou nádherné slepencové skály s lidovými názvy Skalka, Schody do nebe apod. Na jaře zde najdete kvetoucí konvalinky a v létě spoustu lesních jahod a ostružin v krásném bukovém lese. Cestou zpět můžete navštívit Centrum lanových aktivit C.V.A.K.



**Délka trasy B:** 4 km

**Doprava:** MHD linkou č. 32 na konečnou zastávku Mladcová - Bartošův dům

**Popis trasy:** Od zastávky podél silnice směr Racková, po 3 km odbočte doprava na malé parkoviště, odtud po žluté turistické značce lesem až ke křižovatce cest na kopci s ohništěm a posezením. Tato část cesty má nový asfaltový povrch - ideální pro výlet s kočárkem.

Zde si zvolte pokračování trasy:

1) délka 2 km

Odbočte doprava od žluté trasy, lesní cestou se dostanete na vyhlídku nad Zlínskými Pasekami, odtud vpravo z prudkého kopce dolů na Mokrou nebo rovně na Zlínské Paseky.

**Tip:** Z Mokré se lze vrátit zpět na výchozí místo Ostrou horku cestou podél potoka.

2) délka 3 km

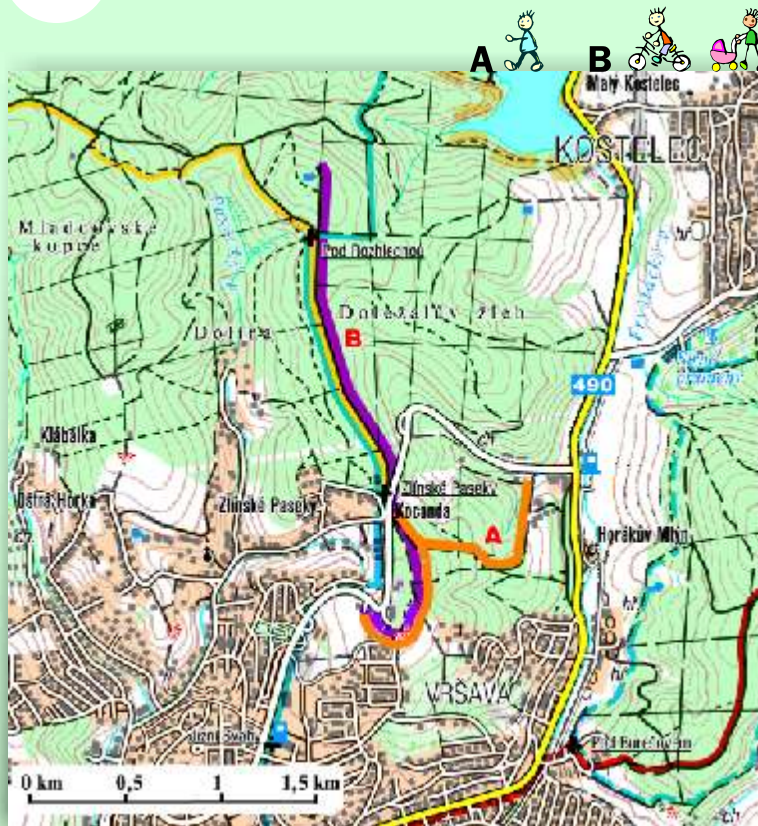
Rovně z kopce dolů stále po žluté značce až ke Kolibě Kocanda (možnost občerstvení v restauraci).

3) délka 2,5 km

Rovně z kopce dolů po žluté značce a na křižovatce Pod Rozhlednou odbočit vlevo, po modré značce dojdete až k vodní nádrži Fryšták, kde stojí za to spočinout a porozhlédnout se.

**Upozornění:** U obou tras vede první část cesty podél hlavní komunikace (trasa A cca 1 km, trasa B cca 3 km).

## Jižní Svahy - Podlesí, Útulek pro zvířata v nouzi Vršava



**Délka trasy A a zpět:** 3 km

**Doprava:** MHD linky č. 6, 7, 8 - na konečnou Jižní Svahy - Kocanda

**Popis trasy:** Z točny MHD se vydejte provizorním chodníkem směrem doprava k lesu, vpravo se v malém lesním parčíku objeví skupina dřevěných soch - pokračujte dále k dřevěnému odpočívadlu v lese - po 50 m odbočte doprava dolů a lesní cestou dojdete ke koním a k Útulku pro zvířata v nouzi Vršava.

**Délka trasy B a zpět:** 6 km

**Doprava:** MHD linky č. 6, 7, 8 - na konečnou Jižní Svahy - Kocanda

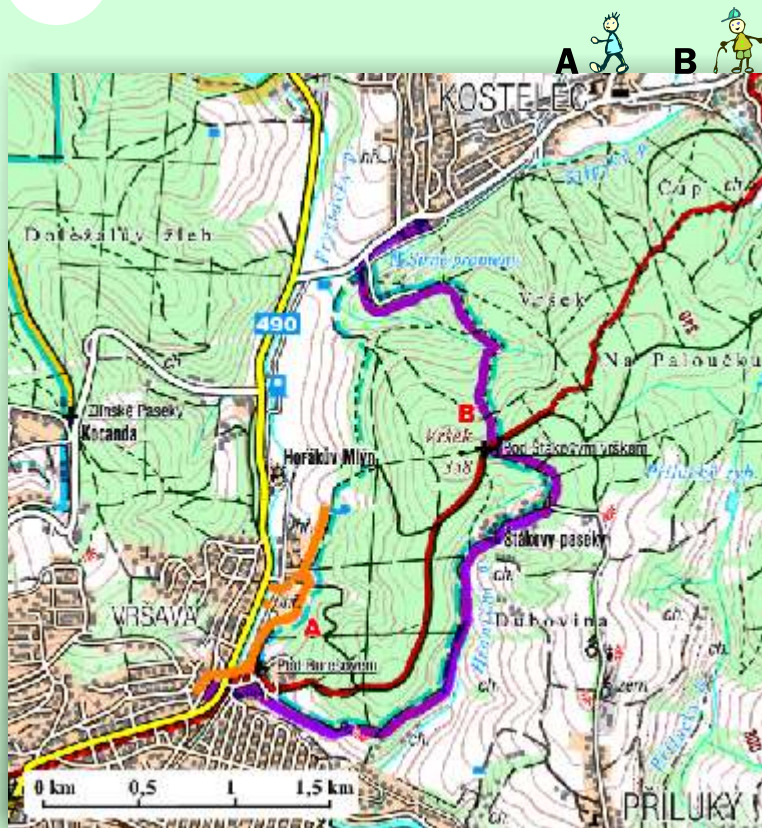
**Popis trasy:** Dřevěné sochy Jižní Svahy - lesní cesta - přejděte hlavní cestu a kolem Koliby Kocandy po bývalé "panelovce" dozadu k vodárně.

Cestou lze pozorovat různé stáří a typy lesa, hojný výskyt prasete divokého, ptáků aj. Možnost procházky se psím kamarádem z útulku.



## 6

## Burešov a Lázně Kostelec



**Délka trasy A:** 1 km

**Doprava:** MHD linka č. 4, zastávka Burešov, zpět zastávka Janušíce - tenisové kurty nebo tatáž

**Popis trasy:** Ze zastávky po červené turistické značce do kopce k rozcestníku Pod Burešovem - odbočte na modrou značku doleva a dojdete až ke studánce.

**Tip:** *Doporučení zlínských dětí - vytvořte skupinky tak po pěti, na papíry malujte mapku vaší cesty a značte si druhy stromů, kolem kterých projdete. Vycházka se vám potom bude ještě více líbit. V tomto lese můžete najít buk, dub i javor, vrbu, třešeň, dokonce i modřín, smrk, borovici a olši.*



Projdete různými typy lesa, kde můžete pozorovat různě vyvinutá bylinná a křovinatá patra. Po odpočinku u studánky se můžete vydat zpět podél tenisových kurtů k zastávce MHD Janušovice - tenisové kurty.



**Délka trasy B:** 5 km

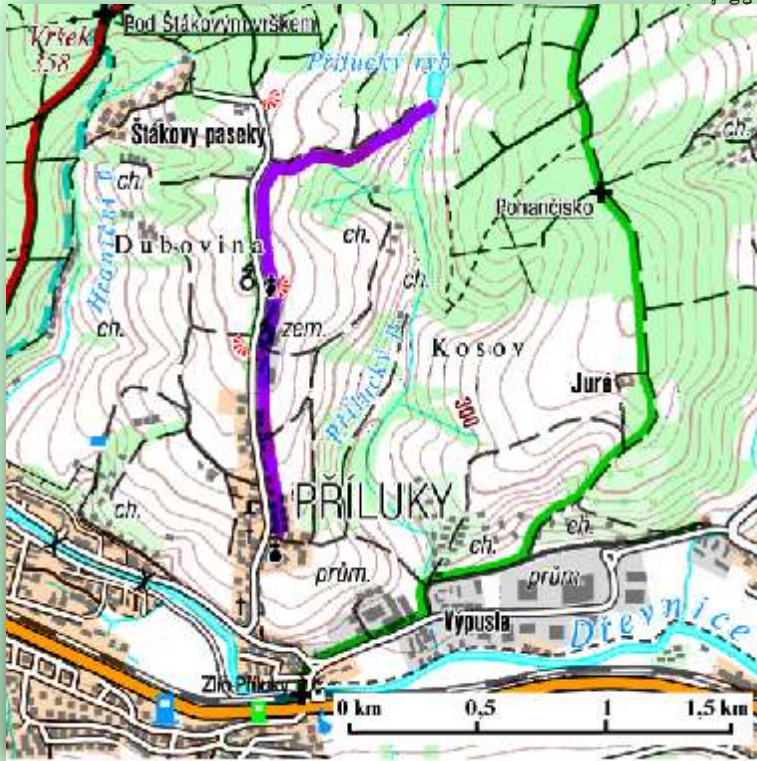
**Doprava:** MHD linka č. 4, zastávka Burešov, zpět zastávka Kostelec - lázně

**Popis trasy:** Ze zastávky po červené turistické značce do kopce k rozcestníku Pod Burešovem - odbočte na modrou značku doprava a dojdete přes rozcestník Pod Štákovým vrškem až do Kostelce. Je možné jít z Burešova také po červené až k rozcestníku Pod Štákovým vrškem, odtud doleva po modré směř Kostelec.

**Tip pro pěší i cyklisty:** *Od rozcestníku Pod Štákovým vrškem pokračujte po červené až do Štípy - možnost občerstvení v hospůdce U býka.*

Na vyšlápnutém kopci vám budou odměnou krásné výhledy (Lesní čtvrť, Obeciny, Bartošova čtvrť, centrum). Cestou se střídají různé typy lesa - mladý smrkový (hustník), mladý listnatý a vzrostlý smíšený les. Modrá značka je umístěna na kraji lesa. Uvidíte zde čerstvě vykácený prostor smrkového lesa s dřevním odpadem - zdrojem živin pro místní organismy. V Lázních Kostelec můžete navštívit koupaliště s ohřívanou vodou nebo golfové hřiště.

## Přilucký rybník



**Délka trasy a zpět:** 4 km

**Doprava:** MHD linka č. 11 na konečnou zastávku Přiluky - Za Kapličkou

**Popis trasy:** Do kopce po komunikaci směr Štákovy Paseky kolem kapličky - od dřevěné chaty sejděte doprava na polní cestu a pokračujte po louce dolů až k rybníku.

**Tip:** Je možné si trasu prodloužit a pokračovat od rybníku dále nahoru až k zelené značce, po ní doprava přes Pohančisko zpět do Přiluk, odtud vlakem zastávka Zlín - Přiluky nebo MHD zastávka Přiluky - průmyslová zóna.

Během cesty vás čekají nezapomenutelné výhledy na město, údolí rybníka zase nabízí prostor pro relaxaci.

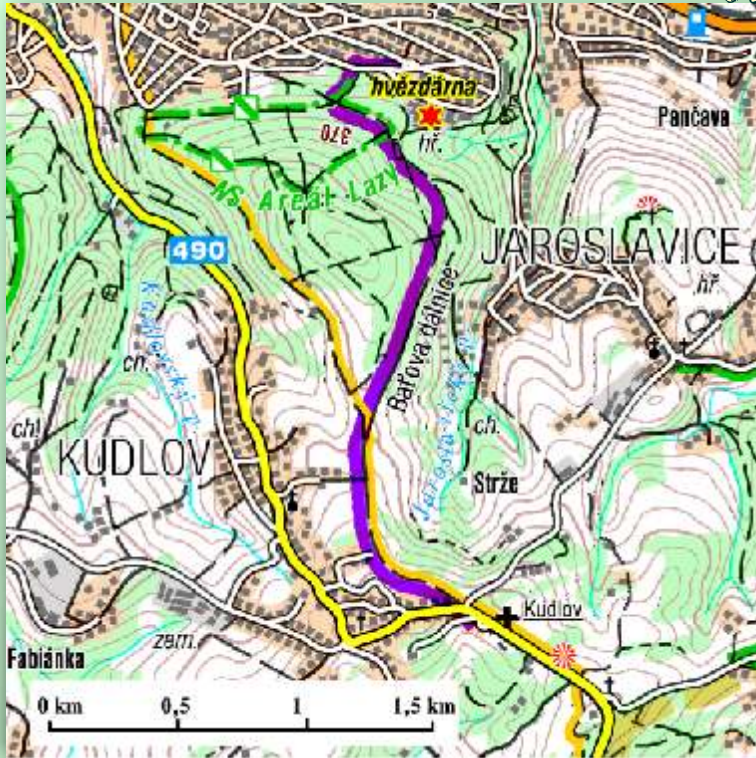


brslen evropský



## 9

## Stará baťovská dálnice



**Délka trasy:** 2 km

**Doprava:** MHD linka č. 32 na konečnou Kudlov - Nová točna, zpět MHD linka č. 3, 13 z Lesní čtvrti

**Popis trasy:** Z točny MHD - po žluté turistické značce dolů, poté odbočit na "baťovskou dálnici" - hvězdárna u Gymnázia Lesní čtvrtě.

**Tip:** Je možné si výlet prodloužit a projít si celou naučnou stezku Areál Lazy.

Velká větrná louka po cestě se nabízí k pouštění draků. Kopce, které tuto trasu obklopují, jsou protkané množstvím tras pro běžce i cyklisty s nádhernými výhledy do údolí. Některé z nich jsou značené orientačními běžeckými značkami. Je zde velmi náročná cyklistická trasa vyznačená bílou šipkou. Výhodou je, že zvolíte-li jakoukoliv pěšinu, dostanete se buď do města (část Lazy a Lesní čtvrť) či na trasu A nebo B stezky zdraví.





**Délka trasy:** 3 km

**Doprava:** MHD linka č. 31, zastávka Krematorium

**Popis trasy:** Od zastávky MHD pokračujeme po zelené značce směrem k rozcestníku Lesní hřbitov - lyžařský svah Zlín Růmy - střed města

Nenáročná procházka téměř stále z kopce s výhledy na městskou část Kudlov přes krásný udržovaný les, převážně bukový. Později se nad lyžařským svahem otevírají výhledy na město, Fryštáckou brázu a Hostýnské vrchy. Zde umístěná orientační tabule je součástí poutní cesty Velehrad - Svatý Hostýn.



## 11

## Tlustá hora a Stezka zdraví



**Délka trasy:** 4 km

**Doprava:** MHD linka č. 31, zastávka Maják - točna

**Popis trasy:** Z točny po modré značce je možné dojít až do středu města.

**Tip:** Projít Stezku zdraví po trase C až na točnu linky č. 4 Podhoří.



Na začátku trasy uvidíme po levé straně smrkovou monokulturu, která bývá chladná a tmavá a téměř bez křovinného a bylinného patra. Tento jev způsobuje především značná kyselost půdy pocházející z rozkladu jehličí. Vpravo uvidíme les listnatý až smíšený. Ve světlých listnatých lesích je křovinné patro dobře vyvinuté a takový les je bohatší i na zvířenu. Pod vrcholem Tlusté hory najdeme velká mraveniště mravenců rodu *Formica*, ve starých bucích v okolí lesní cesty hnízdí např. datel černý a lejsek bělokrký. Geologickou zajímavostí je výskyt malého ložiska ropy a zemního plynu poblíž Tlusté hory.



Stezka zdraví nabízí zájemcům celé spektrum možností pro relaxaci i aktivní trávení volného času. Jádrem, ke kterému vede několik značených přístupových cest, tvoří atypický lesní altán, lanová visutá lávka a další stanoviště s mnoha cvičebními prvky.



12

## Slanický potok - vrchol Šternberk



**Délka trasy:** 4 km

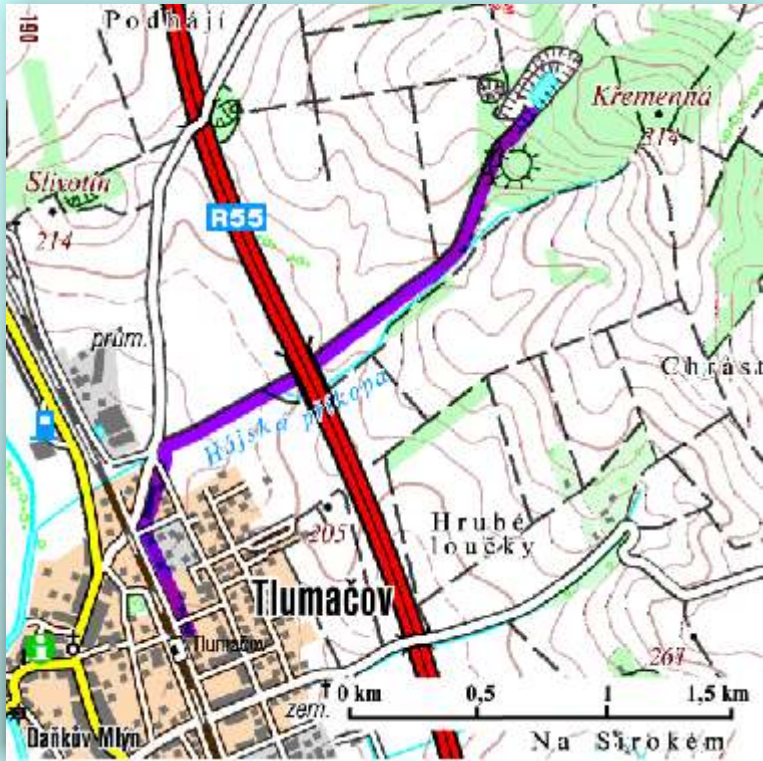
**Doprava:** MHD linka č. 4 na zastávku Podhoří

**Popis trasy:** Od zastávky pokračujte k točňě, dále do kopce a po 400 m spatříte tabuli Stezky zdraví - trasa C - odbočte vpravo na lesní pěšinu podél Slanického potoka - je možné jít po obou stranách potoka - doprava po asfaltové cestě (modrá/zelená značka) - doprava na kopec Šternberk - odtud pokračujte odbočením vpravo, dostanete se na asfaltovou cestu vedoucí zpět na Podhoří.

Asfaltová cesta přechází v lesní pěšinu. U lesa najdete studnu, lavičky a pramenní jímku se sirnatou minerální vodou. Potok je dále zařiznutý v hlubokém údolí. Po pravé straně cesty se nachází opuštěný pískovcový lom, po dalších asi 200 m se vlevo mezi mladými habry ukrývá romantické jezírko. Díky kapradinám pěšina v těchto místech připomíná film Karla Zemana Cesta do pravěku. Údolí potoka je velmi malebné, i když pěšina je občas docela prudká. Místa se ztrácí, jděte tedy případně stále do kopce (vodní tok po vaší levé straně). Dojdete až k asfaltové cestě, kde odbočíte doprava po modré/zelené značce, na křižovatce opět doprava a po průsekové cestě dojdete až k vrcholku Šternberka. Je zde krásný dubový les a kříž.



## Přírodní památka Kurovický lom



**Délka trasy a zpět:** 6 km

**Doprava:** vlak Zlín - Otrokovice, Otrokovice - Tlumačov

**Popis trasy:** Z nádraží v Tlumačově se vydáte směrem na Kurovice. Podle mapy dojdete až na konec obce Tlumačov, kde narazíte po pravé straně na panelovou cestu vedoucí až k lomu.

**Upozornění:** V lomu je přísný zákaz koupání, celá oblast je silně nestabilní, pohyb po okrajích lomu je velmi nebezpečný a vzhledem k výskytu vzácných druhů i nevhodný.

Kurovický lom je zatopený bývalý vápencový lom s krásným okolím. Z ekologického hlediska se jedná o unikátní lokalitu, která je dokladem vulkanické činnosti mezi obdobím jury a křídly (jediná na Moravě) s výskytem významných fosilií. Najdeme zde množství zvláště chráněných druhů živočichů, jako je např. čolek velký, skokan ostronosý, užovka obojková, svižník polní, ťuhák obecný a další.



## Záhlinické rybníky



**Délka trasy a zpět:** 2,5 km

**Doprava:** vlak Zlín - Otrokovice, Otrokovice - Záhlinice

**Popis trasy:** V Záhlinicích přejdete hlavní cestu a vydáte se rovně směr Rybářství Záhlinice.

**Tip:** *Trasou kolem rybníků a následně cyklostezkou lužními lesy se dostanete až do Kroměříže (cca 2 km).*

**Upozornění:** *Na cestách kolem rybníků je třeba dbát zvýšené opatrnosti - možnost průjezdu vozidel rybářů.*

Nádherná procházka kolem rybníků, kde je možné vidět různé druhy vodních ptáků. Záhlinické rybníky jsou významným hnízdištěm, hnízdí zde např. kormorán velký, volavka popelavá a bílá či lžičák pestrý. Na trase je obora s vysokou zvěří. Soustava rybníků, přilehlých luk a lužního lesa je i přes intenzivní chov ryb jedinečným územím především ze zoologického a krajinářského hlediska, řadí se k mokřadům mezinárodního významu.



## Ranč na Vyhlídce



**Délka trasy:** 3 km

**Doprava:** vlak Zlín - Lída

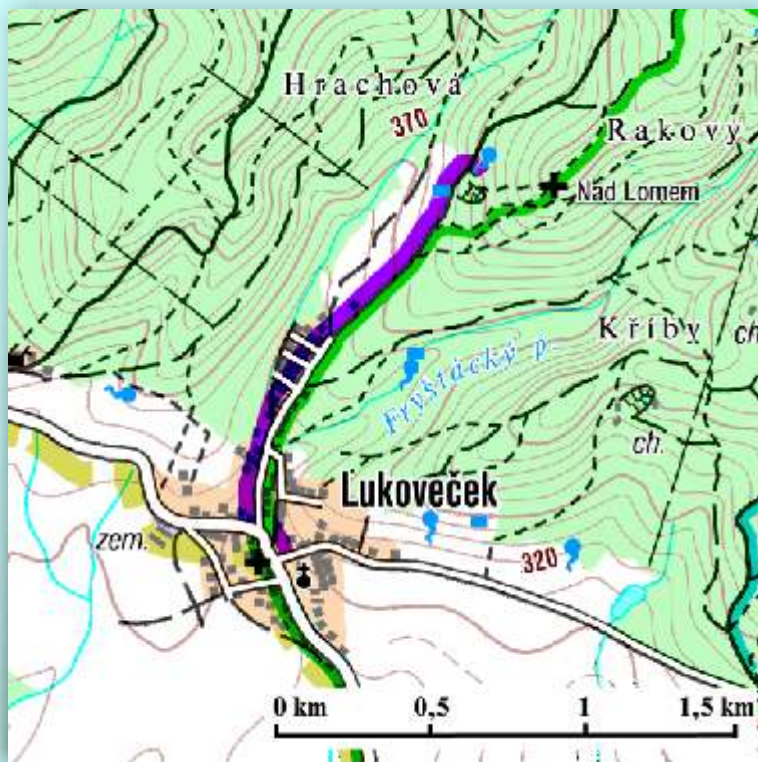
**Popis trasy:** Ze zastávky v Lídě po zelené turistické značce přes hlavní silnici až na kopec na Vyhlídce k ranči.



Je zde krásný výhled na Želechovice a Zlín. Možnost projížďky na koních. Po pěkné cestě můžete pokračovat až k chatové oblasti (další cca 1 km).



## Lom v Lukovečku



**Délka trasy a zpět:** 1,5 km

**Doprava:** autobus Zlín - Lukoveček

**Popis trasy:** Po zelené turistické značce k rozcestí, dále po cestě rovně mimo značku (zelená odbočuje).

Opuštěný stěnový pískovcový lom se nachází severně od zástavby v obci. Ploché dno je pokryto bylinnou vegetací, okolní stěny pak stromovým patrem s převahou buků, jasanů, dubů a bříz. V roce 2004 byl lom registrován jako významný krajinný prvek z důvodu výskytu vzácných a ohrožených druhů rostlin. Je zde možné najít např. nenápadnou zeměžluč spanilou, léčivou zeměžluč okolíkatou, hvozdík svazčitý, ostřici převislou a orchideje okrotici dlouholistou, prstnatec Fuchsův a bradáček vejčitý.



zeměžluč okolíkatá



prstnatec Fuchsův



## památné stromy

Jako stromy památné jsou vyhlašovány dřeviny, které jsou mimořádné nejen svým vzrůstem a věkem, ale i takové, které působí jako krajinné dominanty, nebo se na ně váže nějaká historická událost či pověst.

Mezi nejčastější památné stromy na Zlínsku i obecně v České republice patří lípy a duby. Patrně nejstarší lípa na území města Zlína je lípa srdčitá (*Tilia cordata*) rostoucí v soukromé zahradě na ulici Sokolská. Z dubů je nejstarší dub letní (*Quercus robur*) na Nové ulici v Malenovicích u kapličky. Věk se odhaduje na 250 - 300 let, obvod kmene je 450 cm.

Zajímavostí mezi zlínskými památnými stromy je památný morušovník černý (*Morus nigra*) v Prštném u křižovatky třídy T. Bati a ulice Karolíny Světlé, který je jediným památným morušovníkem v České republice. Tento druh pochází pravděpodobně ze Střední Asie a po celá staletí je pěstován kvůli svým plodům, které jsou oblíbeným ovocem.

Mezi památné patří i ovocné stromy, na Zlínsku se jedná o jeřáby oskeruše (*Sorbus domestica*) a hrušně (*Pyrus Comunnis*). Oskeruše jsou teplomilné, nepříliš často vysazované dřeviny, jejichž jedlé plody se využívají na výrobu marmelád nebo pálenky. V současné době je však setkání se staršími vzrostlými oskerušemi spíše vzácností. Památná oskeruše roste na Salaši v soukromé zahradě u domu č. p. 16. V místní části Salaš roste v poli přibližně 100 m jihovýchodně od místního hřbitova také statná hrušeň s mohutnou rozložitou korunou. Věk je odhadován až na 200 let, obvod kmene je 340 cm. Hrušeň stojí nedaleko hranice dvou katastrálních území, je proto možné, že byla vysazena jako hraniční dřevina.

Vůbec největším památným stromem na Zlínsku je krásný jilm vaz (*Ulmus laevis*) v Lukovečku rostoucí nedaleko koupaliště na Rusavě. Jeho výška je přes 30 m, věk je odhadován na 250 - 300 let.

Zajímavým památným stromem je také Prajzovská hruška, která roste v obci Hostišová osamoceně uprostřed velkého pole. Váže se k ní pověst, podle které zde hruška byla již v roce 1866 a v době Prajzské války byl pod ní pochován voják, který raboval v obci.



lípa - ul. Sokolská



morušovník černý - Pršténé



dub letní - Malenovice



dub letní - Malenovice



jeřáb oskeruše - Salaš



hrušeň - Salaš

# příměstské lesy

Hlavními vlastníky lesů v okolí města Zlína jsou Lesy ČR, s. p., a statutární město Zlín. Město Zlín na svém lesním majetku (cca 315 ha) uplatňuje převážně tzv. šetrné hospodaření. Znamená to, že se zaměřuje hlavně na výchovné zásahy a nevyužívá možnosti plánované výše těžby dle lesního hospodářského plánu. Místo se provádí mýtní těžba, aby docházelo k postupné obnově zralých porostů a zachování příznivého poměru věkových tříd. V současné době tvoří 50 % z celkové rozlohy jehličnaté lesy (smrk, borovice, modřín), zbytek jsou porosty smíšené a listnaté (buk, dub, habr, olše, jilm, lípa).

V rámci obecného užívání lesa má každý právo vstupovat do lesa na vlastní nebezpečí, sbírat pro vlastní potřebu lesní plody a souchou na zemi ležící klest. Při tom je povinen les nepoškozovat (včetně v něm umístěných zařízení), nenarušovat lesní prostředí a dbát pokynů vlastníka, případně nájemce lesa, a jeho zaměstnanců.

## **V lesích je zakázáno**

- rušit klid a ticho
- jezdit a stát s motorovými vozidly
- vstupovat do míst oplocených nebo označených zákazem vstupu
- mimo lesní cesty a vyznačené trasy jezdit na kole, na koni, na lyžích nebo saních
- kouřit, rozdělávat a udržovat otevřené ohně a tábořit mimo vyhrazená místa
- konat některé další činnosti uvedené v § 20 zákona o lesích

Organizované nebo hromadné sportovní akce lze v lese konat jen na základě oznámení podaného u příslušného orgánu státní správy lesů.

Město Zlín vítá, když veřejnost uvedená pravidla dodržuje. Respektování pravidel chování v lese je předpokladem k tomu, aby obyvatelé města mohli plně využívat rekreačních možností a obdivovat flóru a faunu našich lesů.



## Odkazy na další zajímavá místa

### **Zoo a zámek Zlín - Lešná**

[www.zoozlin.eu](http://www.zoozlin.eu)

### **Minilesík na sídlišti Jižní Svahy**

[www.ddmastra.cz](http://www.ddmastra.cz)

### **Přírodní park Želechovické Paseky**

Městské informační a turistické středisko - Průvodce přírodním parkem







## O víkendech vlakem na výlet se SONE+

Tato nabídka je ideální pro rodinné výlety a cestování s přáteli. S jízdenkou SONE+ můžete poznávat Českou republiku, vypravit se za dobrodružstvím, na návštěvu k přátelům, prostě všude tam, kam jedou naše vlaky. Na jízdenku SONE+ může v sobotu nebo v neděli kamkoli po republice cestovat až 5 spolucestujících, z toho maximálně 2 mohou být starší 15 let. SONE+ prodáváme ve dvou variantách - za 150 Kč pro osobní a spěšné vlaky (Os, Sp) a za 450 Kč pro všechny kategorie vlaků (Os, Sp, R, Ex, IC, EC, SC, EN). Jízdenka platí ve 2. třídě vždy v sobotu nebo neděli do 24:00 hodin a uznávají ji i dopravci Viamont a OKD Doprava ve vlacích na území ČR. Cestovat na SONE+ můžete i do prvních stanic sousedních železnic. Do povinně místenkových vlaků (např. spoje SuperCity) je třeba zakoupit místenku pro každého cestujícího.

### **Nechce se vám trmácet s kolem na dovolenou či výlet? Nevadí, nechte kolo doma a půjčte si ho u nás!**

Železniční stanice Kroměříž nabízí výhodné zapůjčení kvalitních trekkingových kol již od 1. dubna do 31. října denně od 7:30 do 18:30 hodin. Vypůjčení kola je velmi snadné - stačí předložit dva své osobní průkazy (občanský průkaz, řidičský průkaz), složit zálohu na vypůjčené kolo (1000 Kč za jedno kolo nebo 2000 Kč za dvě až pět kol) a zaplatit půjčovné. Jednodenní půjčovné je 160 Kč, pro držitele slevy Rail plus je 120 Kč. Po 13. hodině je možné využít i polodenní půjčovné (do 8:30 hod. následujícího dne) za 120 Kč, pro držitele Rail plus je to 90 Kč. Nájemní smlouva vás opravňuje k bezplatné přepravě jízdního kola na tratích: 300 Přerov - Kojetín, 303 Kojetín - Hulín, 305 Kroměříž - Zborovice a 330 Přerov - Otrokovice. Kontakt: železniční stanice Kroměříž, osobní pokladna ČD, tel. 972 722 223, e-mail: OTE@CDcentrum.cd.cz





**vydalo:**

statutární město Zlín  
1. vydání, náklad 5 000 ks

**odborná příprava:**

Magistrát města Zlína - Odbor životního prostředí a zemědělství  
Gymnázium Zlín - Lesní čtvrť

**fotografie:**

archiv MMZ

**grafická úprava:**

Jiřina Chudějová

**jazyková korektura:**

Magda Jaroňková

**tisk:**

Eura s.r.o.

*neprodejně*