


Změna č. 1 Územního plánu Hostišová

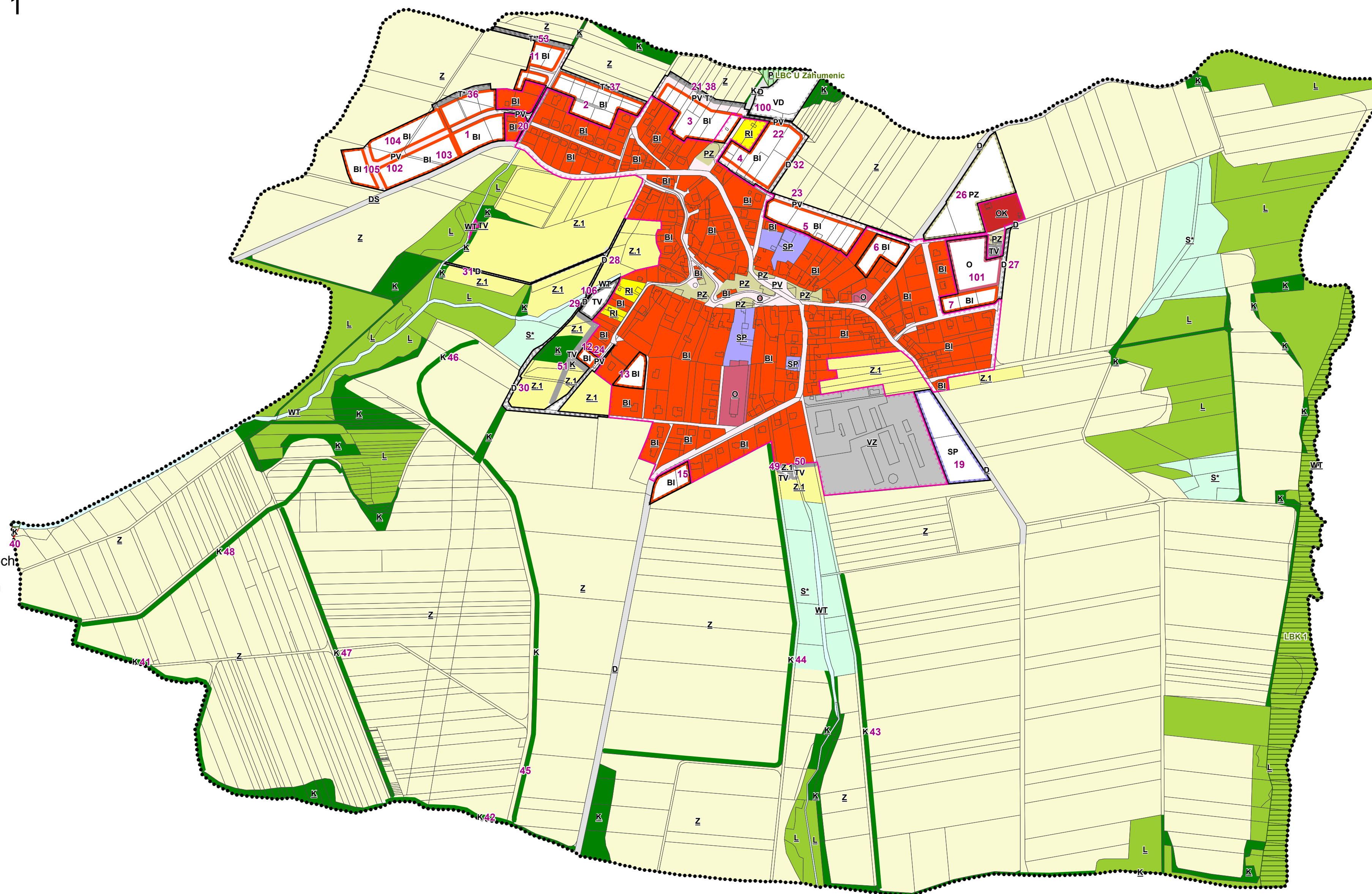


HLAVNÍ VÝKRES - předpokládaná podoba po změně č. 1

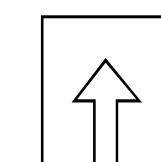
Legenda

- řešené území
- zastavitelné plochy
- zastavěné území k 1. 3. 2018
- číslo plochy s rozdílným způsobem využití
- parcelní kresba
- vnitřní kresba
- biokoridory ÚSES - Stav
- biokoridory ÚSES - Návrh
- biocentra ÚSES - Stav

- | STAV | NÁVRH | |
|------|-------|---|
| BI | BI | plochy individuálního bydlení |
| RI | RI | plochy rodinné rekreace |
| O | O | plochy občanského vybavení |
| OK | OK | plochy občanského vybavení - komerční zařízení |
| PZ | PZ | plochy veřejných prostranství s převahou nebezpečných ploch |
| PV | PV | plochy veřejných prostranství s převahou zpevněných ploch |
| D | D | plochy dopravní infrastruktury |
| DS | | plochy silniční dopravy |
| SP | SP | plochy smíšené výrobní |
| VD | VD | plochy pro drobnou výrobu a výrobní služby |
| VZ | | plochy pro zemědělskou a lesnickou výrobu |
| TV | TV | plochy technické infrastruktury - vodní hospodářství |
| T* | T* | plochy technické infrastruktury |
| WT | | vodní plochy a toky |
| S* | | plochy smíšené nezastavěného území |
| K | K | plochy krajinné zeleně |
| P | | plochy přírodní |
| Z | | plochy zemědělské |
| Z.1 | | plochy zemědělské specifické |
| L | | plochy lesní |



číslo funkční plochy	kód funkce	popis NÁVRHOVÉ PLOCHY	výměra plochy celkem (ha)
1	BI	plocha individuálního bydlení	0,83
2	BI	plocha individuálního bydlení	0,76
3	BI	plocha individuálního bydlení	0,8
4	BI	plocha individuálního bydlení	0,85
5	BI	plocha individuálního bydlení	0,74
6	BI	plocha individuálního bydlení	0,37
7	BI	plocha individuálního bydlení	0,3
11	BI	plocha individuálního bydlení	0,36
12	BI	plocha individuálního bydlení	0,08
13	BI	plocha individuálního bydlení	0,24
15	BI	plocha individuálního bydlení	0,28
19	SP	plocha smíšená výrobní	0,89
20	PV	plocha veřejného prostranství s převahou zpevněných ploch	0,27
21	PV	plocha veřejného prostranství s převahou zpevněných ploch	0,2
22	PV	plocha veřejného prostranství s převahou zpevněných ploch	0,07
23	PV	plocha veřejného prostranství s převahou zpevněných ploch	0,26
24	PV	plocha veřejného prostranství s převahou zpevněných ploch	0,04
26	PZ	plocha veřejného prostranství s převahou nebezpečných ploch	1,29
27	D	plocha dopravní infrastruktury	0,1
28	D	plocha dopravní infrastruktury	0,08
29	D	plocha dopravní infrastruktury	0,01
30	D	plocha dopravní infrastruktury	0,39
31	D	plocha dopravní infrastruktury	0,12
32	D	plocha dopravní infrastruktury	0,08
36	T*	plocha technické infrastruktury	0,11
37	T*	plocha technické infrastruktury	0,08
38	T*	plocha technické infrastruktury	0,14
40	K	plocha krajinné zeleně	0,01
41	K	plocha krajinné zeleně	0,44
42	K	plocha krajinné zeleně	0,24
43	K	plocha krajinné zeleně	0,44
44	K	plocha krajinné zeleně	0,7
45	K	plocha krajinné zeleně	0,53
46	K	plocha krajinné zeleně	0,24
47	K	plocha krajinné zeleně	0,43
48	K	plocha krajinné zeleně	0,46
49	TV	plocha technické infrastruktury- vodní hospodářství	0,04
50	TV	plocha technické infrastruktury- vodní hospodářství	0,06
51	TV	plocha technické infrastruktury- vodní hospodářství	0,22
53	T*	plocha technické infrastruktury	0,13
100	VD	plocha drobné výroby a výrobních služeb	0,69
101	O	plocha občanského vybavení	0,7
102	PV	plocha veřejného prostranství s převahou zpevněných ploch	0,18
103	BI	plocha individuálního bydlení	0,66
104	BI	plocha individuálního bydlení	0,58
105	BI	plocha individuálního bydlení	0,29
106	TV	plocha technické infrastruktury- vodní hospodářství	0,21



PŘÍLOHA Č. 4

HLAVNÍ PROJEKTANT:	STEMIO, a. s. sídlu: LAZARSKÁ 1718/3, 110 00 PRAHA 1 provozovna: J. STAŠÍ 165, 763 02 ZLÍN- MALENOVICE tel./fax: + 420 577 158 529 mobil: +420 731 653 834 email: zlin@stemio.cz	ČÍSLO PARÉ:	AUTORIZACE:
OBEC:	Obec HOSTIŠOVÁ	DATUM:	květen 2018
POŘIZOVATEL:	MAGISTRÁT MĚSTA ZLÍNA Středisko územního plánování Oddělení prostorového plánování	ČÍSLO ZAKÁZKY:	18_518
		HLAVNÍ ARCHITEKT:	Ing. arch. Vladimír Pokluda
		STUPEŇ:	DOKUMENTACE KE SPOLEČNÉMU JEDNÁNÍ
NÁZEV AKCE:	ZMĚNA Č. 1 ÚZEMNÍHO PLÁNU HOSTIŠOVÁ		
OBSAH:	HLAVNÍ VÝKRES (předpokládaná podoba po změně č. 1)	MĚŘÍTKO:	1:5 000
		ČÍSLO VÝKRESU:	A.2.2