


# Změna č. 1 Územního plánu Hostišová



## VÝKRES PŘEDPOKLÁDANÝCH ZÁBORŮ PŮDNÍHO FONDU

### Legenda

**L05** lokality změny vč. označení

### Podoba prvků lokalit po přijetí změny č. 1

**čárka** řešené území

**čárka** zastavěné území k 1.3.2018

**čárka** zastavitelná plocha

**BI 5** číslo a kód navrhovaných ploch

**30810/III.** hranice BPEJ s kódovým označením a třídou ochrany ZPF

**žlutá** pozemky ZPF

**zelená** pozemky PUPFL

**šedá** ostatní pozemky

**čárka** parcelní kresba

**čárka** vnitřní kresba parcel

### NAVRHOVANÉ PLOCHY (předpokládaný zábor)

**BI** plochy individuálního bydlení

**O** plochy občanského vybavení

**PZ** plochy veřejných prostranství s převahou nezpevněných ploch

**PV** plochy veřejných prostranství s převahou zpevněných ploch

**D** plochy dopravní infrastruktury

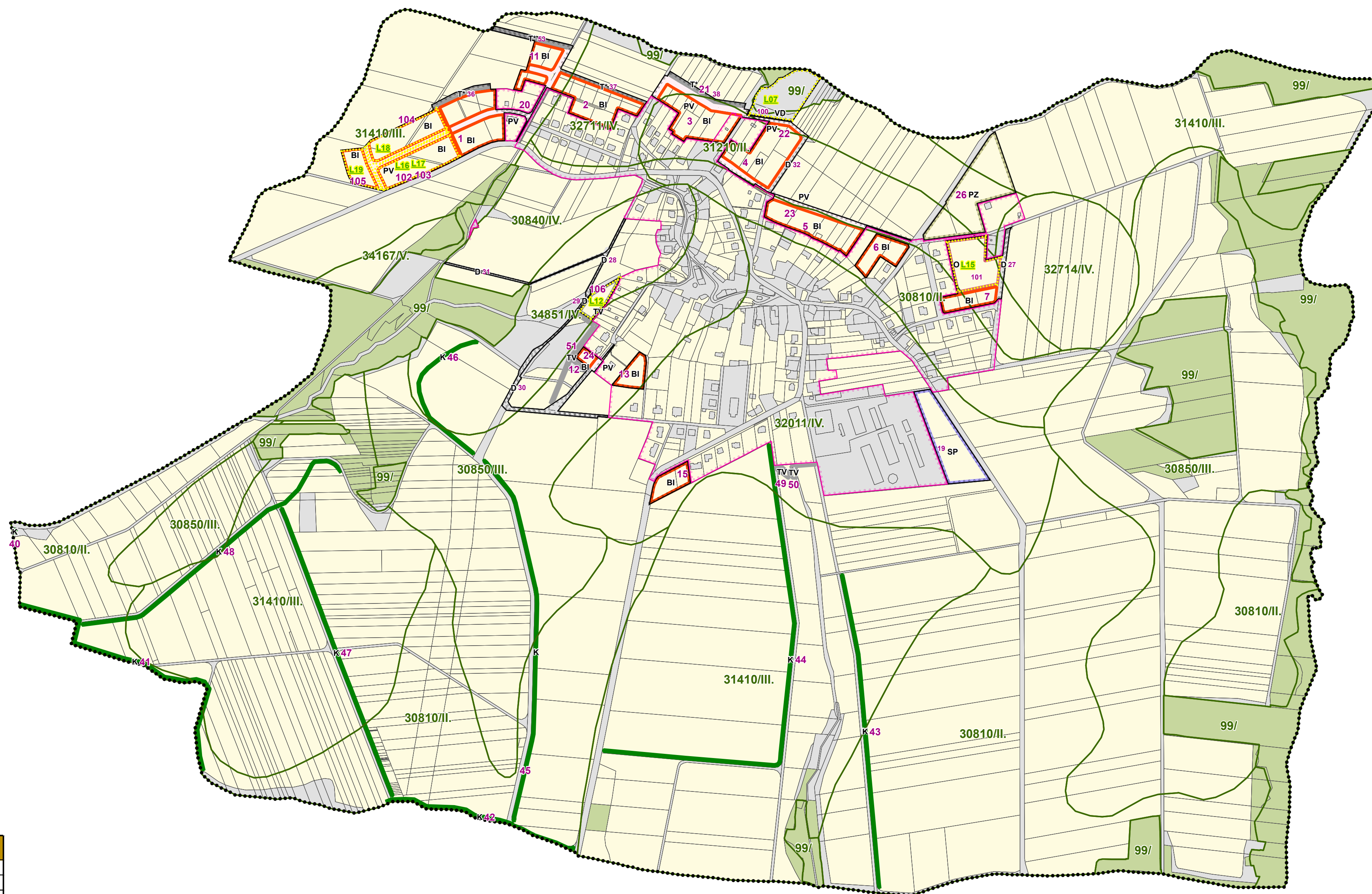
**SP** plochy smíšené výrobní

**TV** plochy technické infrastruktury - vodní hospodářství

**T\*** plochy technické infrastruktury

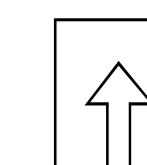
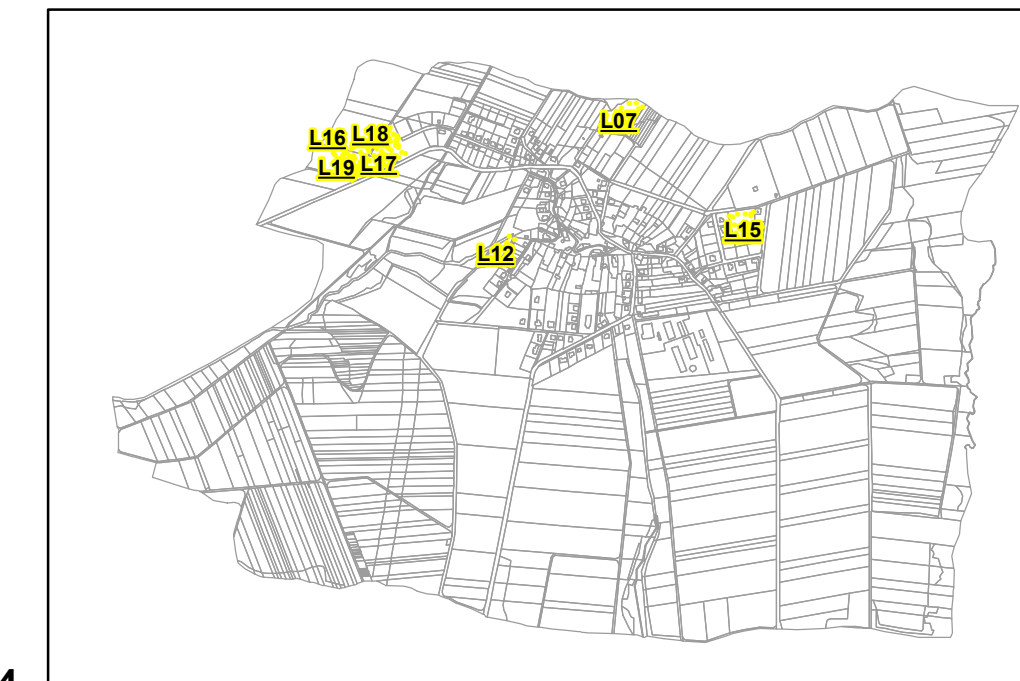
**K** plochy krajinné zeleně

LOKALITA ZMĚNY	POPIS ZMĚNY
L07	Část zastavitelné plochy OS č. 16 se mění na zastavitelnou plochu VD č. 100
L12	Část návrhové plochy TV č. 33 a stabilizovaná plocha Z.1 se mění na zastavitelnou plochu TV č. 106
L15	Stabilizovaná plocha Z.1 se mění na zastavitelnou plochu O č. 101
L16	Část stabilizované plochy Z a část zastavitelné plochy TV č. 35 se mění na zastavitelnou plochu PV č. 102
L17	Část stabilizované plochy Z se mění na zastavitelnou plochu BI č. 103
L18	Část stabilizované plochy Z a část zastavitelné plochy TV č. 35 se mění na zastavitelnou plochu BI č. 104
L19	Část stabilizované plochy Z se mění na zastavitelnou plochu BI č. 105



číslo funkční plochy	kód funkce	výměra plochy celkem (ha)	v ZI (ha)	v PUPFL (ha)	v ZPF (ha)	z toho v kultuře orní půda (ha)	z toho v kultuře zahrada (ha)	z toho v kultuře ovocný sad (ha)	z toho v kultuře trvalý travní porost (ha)	z toho v třídě ochrany ZPF II (ha)	z toho v třídě ochrany ZPF III (ha)	z toho v třídě ochrany ZPF IV (ha)
1	BI	0,83			0,83	0,83					0,83	
2	BI	0,76			0,76	0,76					0,08	0,68
3	BI	0,8	0,12		0,79	0,32	0,47				0,73	0,07
4	BI	0,85			0,85						0,8	0,05
5	BI	0,74			0,74	0,19	0,56				0,74	
6	BI	0,37	0,37		0,37	0,37	0,14				0,37	
7	BI	0,3			0,3	0,3					0,3	
11	BI	0,36			0,36	0,36						0,36
12	BI	0,08			0,08				0,08		0,08	
13	BI	0,24	0,24		0,24		0,24				0,23	0,01
15	BI	0,28			0,28	0,28						0,28
19	SP	0,89			0,89	0,89						0,89
20	PV	0,27			0,27	0,27					0,22	
21	PV	0,2			0,2	0,2	0,11				0,08	0,07
22	PV	0,07			0,07	0,07		0,01			0	0,01
23	PV	0,26			0,26	0,26	0,07	0,02	0,02		0,09	
24	PV	0,04	0,01		0,03	0,03	0,02	0	0		0,03	
26	PZ	1,29			1,26			1,26			0,23	0,38
27	D	0,1			0,1	0,1						
28	D	0,08			0,08	0,08						
29	D	0,01			0,01	0,01						
30	D	0,39			0,39	0,39						
31	D	0,12			0,07	0,07						0,07
32	D	0,08			0,08	0,08						
36	T*	0,11			0,11	0,11					0,11	
37	T*	0,08			0,08	0,08					0,01	0,07
38	T*	0,14			0,14	0,04	0,1				0,02	0,12
40	K	0,01			0	0					0	
41	K	0,44			0,36	0,36					0,31	0,05
42	K	0,24			0,17	0,14			0,03		0,17	
43	K	0,44			0,44	0,44					0,22	0,22
44	K	0,7			0,7	0,7					0,63	0,07
45	K	0,53			0,53	0,53					0,26	0,27
46	K	0,24			0,24	0,24					0,06	0,17
47	K	0,43			0,42	0,42					0,11	0,31
48	K	0,46			0,45	0,45					0,06	0,39
49	TV	0,04			0,04	0,04			0,04			0,04
50	TV	0,06			0,05	0,05			0,05			0,05
51	TV	0,22			0,08	0,02		0,04	0,02		0,06	0,02
53	T*	0,13			0,13	0,13					0,13	
100	VD	0,69			0,69	0,69						
101	O	0,7			0,7	0,7					0,65	0,04
102	PV	0,18			0,18	0,18					0,18	
103	BI	0,66			0,66	0,66						0,66
104	BI	0,58			0,58	0,58						0,58
105	BI	0,29			0,29	0,29						0,29
106	TV	0,21			0,21	0,21			0,21			0,21
<b>CELKEM</b>		<b>16,99</b>	<b>0,74</b>	<b>0</b>	<b>14,89</b>	<b>10,56</b>	<b>2,56</b>	<b>1,31</b>	<b>0,45</b>	<b>5,14</b>	<b>6,16</b>	<b>3,57</b>

### LOKALIZACE ZMĚNOVÝCH PRVKŮ S NÁROKEM NA ZÁBOR PF



### PŘÍLOHA Č. 4

HLAVNÍ PROJEKTANT:	<b>STEMIO, a. s.</b> sídlo: LAZARSKÁ 1718/3, 110 00 PRAHA 1 provozovna: J. STAŠÍ 165, 763 02 ZLÍN - MALENOVICE tel./fax: +420 577 158 529 mobil: +420 731 653 834 email: zlin@stemio.cz	ČÍSLO PARÉ:	AUTORIZACE:
OBEC:	<b>Obec HOSTIŠOVÁ</b>	DATUM:	květen 2018
POŘIZOVATEL:	<b>MAGISTRÁT MĚSTA ZLÍNA</b> Středisko územního plánování Oddělení prostorového plánování	ČÍSLO ZAKÁZKY:	18_518
		HLAVNÍ ARCHITEKT:	Ing. arch. Vladimír Pokluda
		STUPEŇ:	DOKUMENTACE KE SPOLEČNÉMU JEDNÁNÍ
NÁZEV AKCE:	<b>ZMĚNA Č. 1 ÚZEMNÍHO PLÁNU HOSTIŠOVÁ</b>		
OBSAH:	<b>VÝKRES PŘEDPOKLÁDANÝCH ZÁBORŮ PŮDNÍHO FONDU</b>	MĚŘITKO:	<b>1:5 000</b>
		ČÍSLO VÝKRESU:	<b>II.B3</b>