






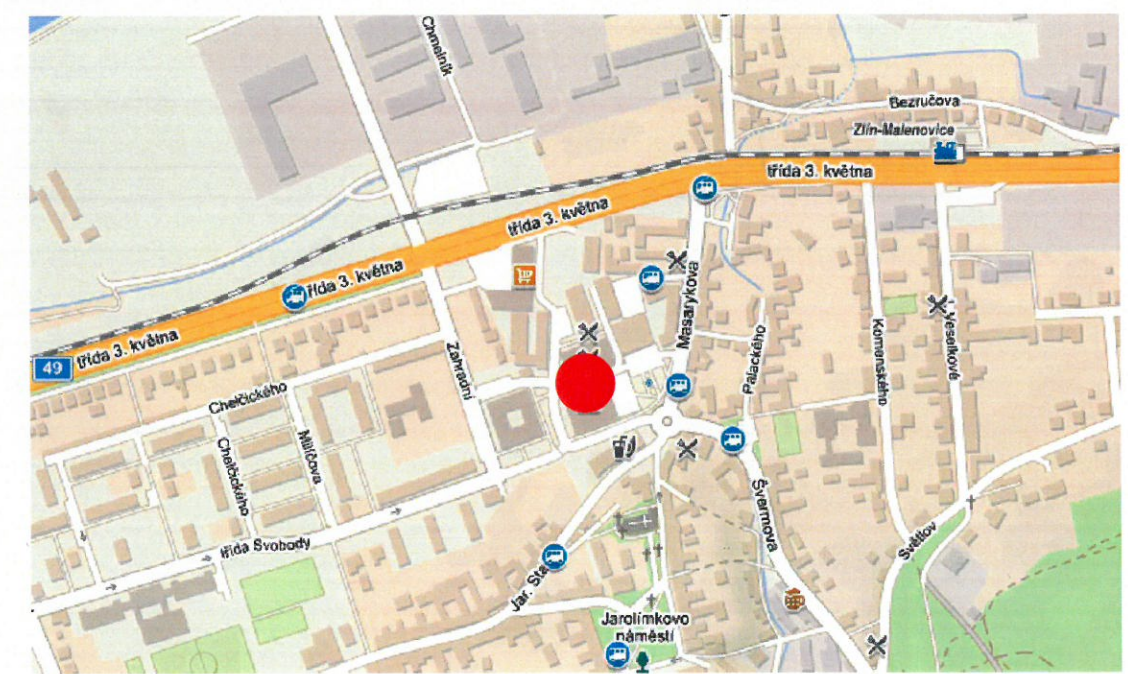


LEGENDA:

-  stávající hrany
-  vodorovné dopravní značení – stav
-  vodorovné dopravní značení – návrh
-  IP4b vodorovné dopravní značení – stav
-  IP4b vodorovné dopravní značení – návrh
-  IP4b vodorovné dopravní značení – rušené

 Odbor stavebních a dopravních řízení
 Magistrát města Zlína
 PŘÍLOHA k č.j.: M/172/0149354/2018



VÝŠKOVÝ SYSTÉM BPV

SOUŘADNICOVÝ SYSTÉM JTSK

Zlámanec 37, 687 12 Zlámanec email: riha.doprava@seznam.cz telefon: +420 739 348 078 IDDS: te2khgj		Ing. Karel Říha autorizovaný projektant v oboru dopravních staveb	
INVESTOR:	Statutární město Zlín, náměstí Míru 12, 760 02 Zlín, IČ 00283924, DS 5ttb7bs		
OBJEDNATEL:	Statutární město Zlín, náměstí Míru 12, 760 02 Zlín, IČ 00283924, DS 5ttb7bs		
VYPRACOVAL:	Michal Kočí	ODPOVĚDNÝ PROJEKTANT:	Ing. Karel Říha <i>Karel Říha</i>
AKCE:	<h2>Úprava DZ ul. tř. Svobody, Zlín</h2>		
PŘÍLOHA:	<h3>SITUACE DOPRAVNÍHO ZNAČENÍ</h3>		Č. PŘÍLOHY: 8.
STUPEŇ:	DIO	DATUM:	10/2017
MĚŘÍTKO:	1:500	FORMÁT:	2 x A4

© návrh řešení obsažený ve výkresové a textové části je předmětem ochrany dle autorského zákona